# ALBUM

1. GEOLOGISCH/MIJNBOUWKUNDIGE EXCURSIE 1951
2. PRACTISCH WERKEN 1951
   BANKA (SECTIE BELINJU)

OPNAMEN GEOLOGISCH/MIJNBOUWKUNDIGE ~
EXCURSIE NAAR BANKA & Z. SUMATRA
1951

foto: KASTOMI

1.

2.

3.

4 foto Djali Archam

5.

6a.

6a.

6b.

7.

8.

9.

10.

11.

13

13.

12.

14.



12.

14.

12.

14.

16

15 & to Roosevelt

15

15

17 foto Klompé

17 foto Klompé

17 foto Klompé

18.

19 foto Dj. Archam

20

23

24

26

26

28.

28

25

25

29.

30

30

32

32

33

← contact

34.

↓

↑
brcuk 34

deklaak

kool

35

35

36

35



37

38

39

40

41

42

42



42



42

42

42

43

44

45

FOTO'S GEOLOGISCH-MIJNBOUWKUNDIGE EXCURSIE 1951.

---Banka & Zuid-Sumatra---

| | | |
|---|---|---|
| 1. | Bye-bye Java! ( Tandjung Priok ) . . . . . | Maandag, 23-6-1951. |
| 2. | a/b "ss Merak" | |
| 3. | Bukit Menumbing vanuit reede van Muntok . . . . . | 24-6 |
| 4. | Lunch Pasanggrahan Menumbing. | |
| 5. | In de vroege ochtend even voor Pasanggrahan Muntok . . | 25-6 |
| 6. | Parit 6. | |
| 6 a. | Monitor. | |
| 6 b. | Schoongespoelde wand. | |
| 7. | Wasgoot Mijn 6. | |
| 8. | Zeemijn 26, Djebus. | |
| 9. | Electrische Centrale Mantung a.d. Klabatbaai (15000 kW). | |
| 10. | Interieur electr.centrale Mantung. | |
| 11. | Ex-mijn 24 A. ; Kaolienmijn. . . . . | 26-6 |
| 12. | Jigs mijn 22. | |
| 13. | Penjusu. | |
| 14. | De beroemde mijn: Parit 7. 71,2 meter onder maaiveld. . | 27-6 |
| 15. | a/b Emmerbagger Roosevelt. . . . . | 28-6 |
| 16. | Cutterzuiger Sungei Liat. | |
| 17. | Traditionele groepsfoto a/h strand bij Gn.Medang . . . | 30-6 |
| 18. | Onze oude trouwe schicht: BN 2246. | |
| 19. | a/b "ss Reynst" op weg naar Palembang. | |
| 20. | Pladju in de mist. . . . . | 31-6 |
| 21. | Sungei Musi. | |
| 22. | Palembang. | |
| 23. | Palembang: Pasar 16 Ilir. | |
| 24. | Veerdienst Pladju-Palembang v.v. | |
| 25. | Hoofdverpompingsstation Prabumulih ( n. Pladju) . . . . | 2-7 |
| 26. | Eén van de boortorens. . . . . | 3-7 |
| 27. | Thomassen Pumping Unit. . . . . | 4-7 |
| 28. | Testplateau. (manifolds, separator, meettanks). | |
| 29. | Landschap Seismisch kamp Benuang. . . . . | 6-7 |
| 30. | Bandenpech M.P.S. op weg naar Tandjung Enim. . . . . | 7-7. |
| 31. | Pasanggrahan TABA Td.Enim. | |
| 32. | Tandjung Enim. | |
| 33. | Bukit Asem. | |
| 34. | Kolenlagen Bukit Asem. (Dr. Martin). . . . . | 8-7 |
| 35. | Ajer Laja groeve. | |
| 36. | Kolen trein. | |
| 37. | De Wasserij. | |
| 38. | Groepsfoto voor Pasanggrahan TABA. | |
| 39. | Afscheid van Muara Enim. | |
| 40. | Bukit Serillo. . . . . | 9-7 |
| 41. | G. Dempo. | |
| 42. | Raffinaderij Pladju. . . . . | 13-7 |
| 43. | Afscheid van de M.P.S. . . . . | 11-7 |
| 44. | Afscheid Flat Pladju. . . . . | 14-7 |
| 45. | Afscheid met de studs die practisch werken .. . . . | |
| | a/b "ss Patras" | |

PRACTISCH WERKEN 1951 (Sectie)
— BANKA — (Belinju)

hari 17 Agustus 1951
di palembang —

1.

2

Pasanggrahan T.T.B. Belinju

3

Titiwerk

4

Banka Boor

5

Grouka Jr.'s

6

7

Mantung.

8

9

10

11

12

E.B. Mengkubung

13

14

15

16

7 pgs

18

19

Solbrig Jr's